

«ҚАЗАҚСТАН РЕСПУБЛИКАСЫ ӘДІЛЕТ
МИНИСТРЛІГІ АҚТӨБЕ ОБЛЫСЫ
ӘДІЛЕТ ДЕПАРТАМЕНТІНІҢ ХРОМТАУ
АУДАНЫ ӘДІЛЕТ БАСҚАРМАСЫ»
РЕСПУБЛИКАЛЫҚ МЕМЛЕКЕТТІК
МЕКЕМЕСІ

РЕСПУБЛИКАНСКОЕ ГОСУДАРСТВЕННОЕ
УЧРЕЖДЕНИЕ «УПРАВЛЕНИЕ ЮСТИЦИИ
ХРОМТАУСКОГО РАЙОНА
ДЕПАРТАМЕНТА ЮСТИЦИИ
АКТЮБИНСКОЙ ОБЛАСТИ
МИНИСТЕРСТВА ЮСТИЦИИ
РЕСПУБЛИКИ КАЗАХСТАН»

МЕНШІК ИЕСІ (ҚҰҚЫҚ ИЕСІ) ТУРАЛЫ МӘЛІМЕТТЕР
СВЕДЕНИЯ О СОБСТВЕННИКЕ (ПРАВООБЛАДАТЕЛЕ)

№ 002128711585

25.12.2017г.

Кадастр нөмері/Кадастровый номер: 02:040:004:872; 02:040:004:872:1

Жылжымайтын мүлік объектінің мекен-жайы об.л. Актюбинская, р-н Хромтауский, г.
Адрес объекта недвижимости ХРОМТАУ, ул. НАДЕЖДЫ КУРЧЕНКО, д. 1

Меншік иесі (құқық иесі)
Собственник (правообладатель)

Құқық пайда болу негіздемесі/
Основание возникновения права

Коммунальное государственное учреждение "Хромтауская гимназия № 2" Акт приема передачи (№ - от 22.12.2017г.) - Дата
регистрации: 22.12.2017 13:30

Әділет басқармасының
басшысы
Руководитель Управления
юстиции
Маман
Специалист


(қолы/подпись)

М.П.

Мухамеджанова А.О.
(тегі/фамилия, аты/имя, әкесінің аты/отчество)


(қолы/подпись)

Хасенова Г.К.
(тегі/фамилия, аты/имя, әкесінің аты/отчество)

"АЗАМАТТАРҒА АРНАЛҒАН
ҮКІМЕТ" МЕМЛЕКЕТТІК
КОРПОРАЦИЯСЫ" КЕ АҚ
АҚТӨБЕ ОБЛЫСЫ БОЙЫНША
ФИЛИАЛЫ



ФИЛИАЛ НАО
"ГОСУДАРСТВЕННАЯ
КОРПОРАЦИЯ
"ПРАВИТЕЛЬСТВО ДЛЯ
ГРАЖДАН" ПО АКТЮБИНСКОЙ
ОБЛАСТИ

Жер учаскесіне акт
2206291220500755

Акт на земельный участок

1. Жер учаскесінің кадастрлық нөмірі/ Кадастровый номер земельного участка:	02-040-004-872
2. Жер учаскесінің мекенжайы, мекенжайдың тіркеу коды* Адрес земельного участка, регистрационный код адреса*	Ақтөбе облысы, Хромтау ауданы, Хромтау қаласы, Курченко көшесі, 1, 2201300044666190 МТК Актюбинская область, Хромтаукий район, город Хромтау, улица Курченко, 1, РКА2201300044666190
3. Жер учаскесіне құқығы: Право на земельный участок:	Жер учаскесіне тұрақты жер пайдалану құқығы Право постоянного землепользования на земельный участок
4. Жер учаскесінің алаңы, гектар*** Площадь земельного участка, гектар***	1.2820
5. Жердің санаты: Категория земель:	Елді мекендердің (қалалар, поселкелер және ауылдық елді мекендер) жерлері Земли населенных пунктов (городов, поселков и сельских населенных пунктов)
6. Жер учаскесінің нысаналы мақсаты: Целевое назначение земельного участка:	"№2 Хромтау мектеп-гимназиясы" ММ гимаратын орналастыру және қызмет көрсету үшін для размещения и обслуживания здания ГУ "Хромтауская школа-гимназия №2"
7. Жер учаскесін пайдаланудағы шектеулер мен ауыртпалықтар: Ограничения в использовании и обременения земельного участка:	жоқ
8. Бөлінуі (бөлінеді/бөлінбейді) Делимость (делимый/неделимый)	бөлінеді делимый

* Мекенжайдың тіркеу коды болған жағдайда көрсетіледі/Регистрационный код адреса указывается при наличии.

** Мерзімі мен аяқталу күні уақытша пайдалану кезінде көрсетіледі/Срок и дата окончания указывается при временном землепользовании.

*** Жер учаскесіне үлесі бар болған жағдайда қосымша көрсетіледі/Доля площади земельного участка дополнительно указывается при наличии.

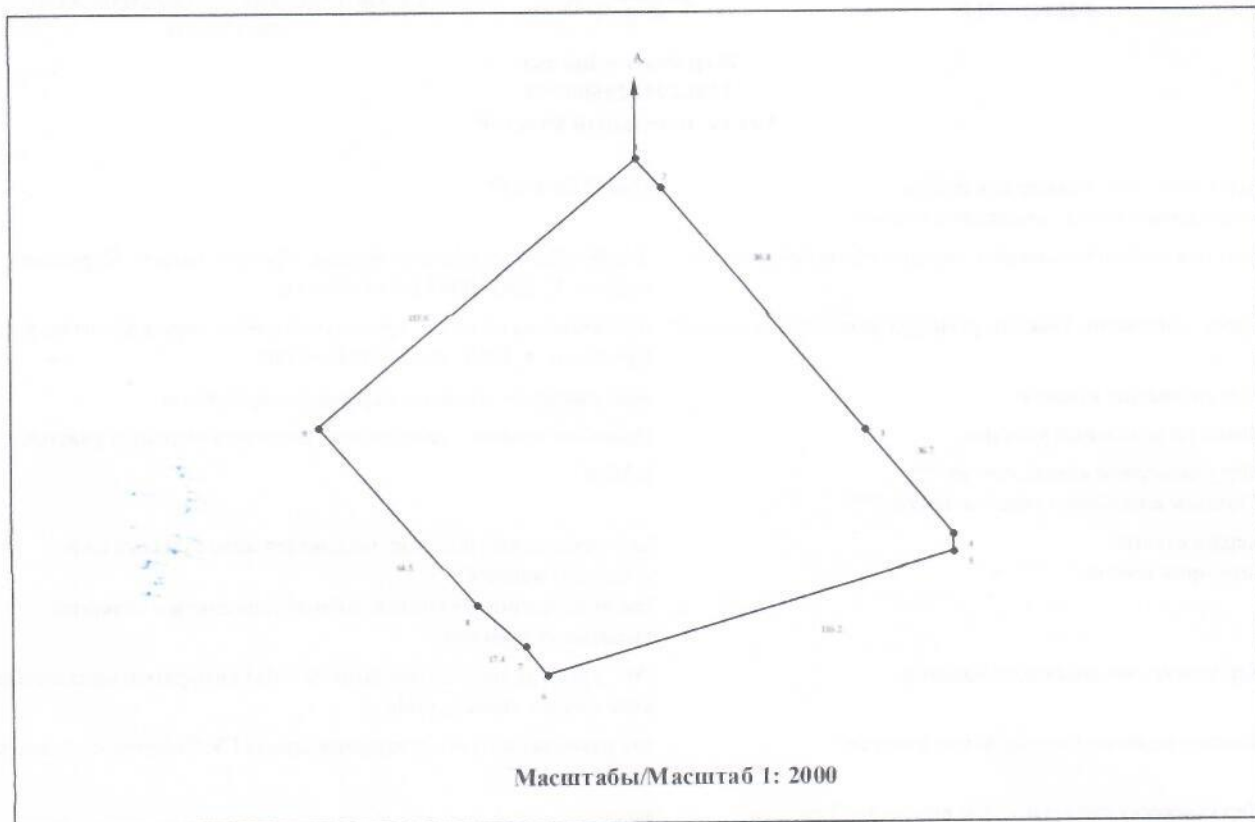
См. сайт - "Электрондық құжат және электрондық цифрлық қолтаңба туралы" Қазақстан Республикасының 2003 жылғы 7 қаңтардағы N 370-ІІ Заңы 7 бабының 1 тармағына сәйкес қағаз тасымалдағы құжатпен бірдей. Детальный документ согласно пункту 1 статьи 7 Закона от 7 января 2003 года N370-II «Об электронном документе и электронной цифровой подписи» равнозначит документу на бумажном носителе.
*Электрондық құжаттың тұлғасына қатысты Сіз еркін, сондай-ақ «электрондық үкімет» веб-порталының мобильді қосымшасы арқылы тексері аласыз.
Проверить подлинность электронного документа Вы можете на e.gov.kz, а также посредством мобильного приложения веб-портала «электронного правительства».




* штрих-код МБҚХ ААЖ аяғына және «Азаматтарға арналған үкімет» мемлекеттік корпорациясы» коммерциялық емес акционерлік қоғамының бойынша физикалық электрондық-цифрлық қолтаңбасымен қол қойылған деректерді қамтиды.

* штрих-код содранит данные, полученные из АИС ГЭК и подписанные электронно-цифровой подписью филиала некоммерческого акционерного общества «Государственная корпорация «Правительство для граждан».

Жер учаскесінің жоспары План земельного участка



Сұлқу жүйе - Электрондық құжат және электрондық цифрлық қолтаңба туралы Қазақстан Республикасының 2003 жылғы 7 қаңтардағы N 370-ІІ Заңы 7 бабының 1 тармағына сәйкес қағаз тасымалымен құжатпен бірдей.
Данный документ согласно пункту 1 статьи 7 ЗК от 7 января 2003 года N370-II «Об электронном документе и электронной цифровой подписи» равнозначен документу на бумажном носителе.
Электрондық құжаттың тұтынушылығы Sit.egov.kz сайтында, сондай-ақ «электрондық үкімет» веб-порталының мобильді қосымшасы арқылы тексеріле алады.
Проверить подлинность электронного документа Вы можете на egov.kz, а также посредством мобильного приложения веб-портала «электронного правительства».



*итерго-код МБК ААЖ алынып және «Азаматтар арысы үкімет» мемлекеттік корпорациясы» қосымшасымен, SMS-ақпаратпен қолжынып бойынша, физикалық электрондық-цифрлық қолтаңбасымен қол қойылған деректерді қолтаңба.
*итерго-код содержит данные, полученные из АИС ГЭ и подписанные электронно-цифровой подписью Физлица некоммерческого акционерного общества «Государственная корпорация «Правительство для граждан».

Сызыктардың өлшемін шығару
Выноска мер линий

Бұрылысты нүктелердің № № поворотных точек	Сызыктардың өлшемі, метр Меры линий, метр
1-2	10.0
2-3	86.8
3-4	36.7
4-5	4.7
5-6	116.2
6-7	9.7
7-8	17.4
8-9	64.5
9-1	113.6

Аралас учаскелердің кадастрлық нөмірлері (жер санаттары)****
Кадастровые номера (категории земель) смежных земельных участков****

Нүктесінен От точки	Нүктесіне дейін До точки	Сипаттамасы Описание
A	A	Земли

****Шектесулерді сипаттау жөніндегі ақпарат жер учаскесіне актіні дайындаған сәтте күшінде/Описание смежных действительно на момент изготовления акта на земельный участок.

Жоспар шекарасындағы бөгде жер учаскелері
Посторонние земельные участки в границах плана

Жоспардағы № № на плане	Жоспар шекарасындағы бөгде жер учаскелерінің кадастрлық нөмірлері Кадастровые номера посторонних земельных участков в границах плана	Алаңы, гектар Площадь, гектар
----------------------------	--	----------------------------------

Осы акт "Азаматтарға арналған үкімет" мемлекеттік корпорациясы" коммерциялық емес акционерлік қоғамның Ақтөбе облысы бойынша филиалының Тіркеу және жер кадастр бойынша Хромтау аудандық бөлімі жасады


Настоящий акт изготовлен Отдел Хромтауского района по регистрации и земельному кадастру филиала некоммерческого акционерного общества "Государственная корпорация "Правительство для граждан" по Актюбинской области

Мөрдін орны: Ақтөбе облысы, Хромтау ауданы, Ақтөбе қаласы, Ақтөбе қаласының әкімдігінің Хромтау аудандық бөлімі
Место печати: (қолы, подпись) Адилжанов Н.У.

Актінің дайындалу күні: 2022 жылғы «29» маусым
Дата изготовления акта: «29» июня 2022 года

Осы актіні беру туралы жазба жер учаскесіне актілер жазылатын кітапта № 0553152 болып жазылды.
Запись о выдаче настоящего акта произведена в книге записей актов на земельный участок за № 0553152.

Осы құжат «Электрондық құжат және электрондық цифрлық қолтаңба туралы» Қазақстан Республикасының 2007 жылғы 7 қаңтарындағы № 177-III Заңы 7-бабының 1 тармағына сәйкес қалған тасымалданатын құжатпен бірге бірдей.
Данный документ согласно пункту 1 статьи 7 Закона 2007 года №177-III «Об электронном документе и электронной цифровой подписи» равнозначен документу на бумажном носителе.
Электрондық құжаттың тұтынушыға берілуіне кәсіби қызметшінің «электрондық үкімет» веб-порталындағы мобильді қосымшасы арқылы тексеріңіз.
Проверить подлинность электронного документа Вы можете на e.gov.kz, а также посредством мобильного приложения веб-портала «электронного правительства».



*Импорт-код МВК ААЖ алынған және «Азаматтарға арналған үкімет» мемлекеттік корпорациясы» коммерциялық емес акционерлік қоғамының Ақтөбе облысы бойынша филиалының электрондық-цифрлық қолтаңбасымен қол қойылған деректерді қамтиды.
*Импорт-код содержит данные, полученные из АИС ГИС и подписанные электронной цифровой подписью филиала некоммерческого акционерного общества «Государственная корпорация «Правительство для граждан».